

Главное управление культуры администрации города Красноярска  
МБУК «Централизованная библиотечная система для детей  
им. Н. Островского»  
Методико-библиографический отдел. Сектор краеведения.

## *Хакасия: 40 интересных фактов*



Красноярск, 2016 г.

## *Факт 1*



Территория Хакасии находится в исключительно выгодном географическом расположении - в юго-западной части Средней Сибири. На западе граничит с Кемеровской областью, на юго-западе – с республикой Алтай, на юге – с республикой Тыва, на юго-востоке, востоке и севере – с южными районами Красноярского края. Площадь Хакасии - 61.6 тыс. кв. км. В состав республики входит 8 административных районов, 5 городов (Абакан, Абаза, Саяногорск, Сорск, Черногорск), 16 посёлков городского типа,

271 населенный пункт. Крупные города - Абакан, Черногорск. Столица – Абакан.

## *Факт 2*

Расстояние от Абакана до Москвы составляет 4218 км. Время перелета составляет: 4 часа 40 минут.



### Факт 3




Заколдованная страна – именно так назвал Хакасию ее первый исследователь Даниил Готлиб Мессершмидт. Немецкий учёный, медик, зоолог, ботаник был приглашен на службу русским царём Петром I.

В 1720 году Мессершмидт возглавил экспедицию в Сибирь.

### Факт 4

Древнехакасское государство возникло в 6 веке нашей эры – 1400 лет назад после того, как племя кыргызов смешалось с динлинами. Население древнехакасского государства занималось земледелием, скотоводством и различными ремёслами. В 7 веке зародилась руническая письменность. Письменность в Хакасии зародилась на 3 века раньше, чем в Киевской Руси. Рунические надписи найдены не только на скалах и каменных стелах, но и на различных бытовых предметах – бронзовых зеркалах, сосудах, золотых и серебряных монетах.



Стела (каменная глыба) с древнехакасскими надписями конца IX века

## *Факт 5*



Государственный флаг Республики Хакасия представляет собой прямоугольное полотнище с тремя горизонтальными полосами: верхняя полоса – белого цвета, средняя - лазоревого, нижняя – алого.

Три цвета флага Хакасии соответствуют цветам государственного флага Российской Федерации. Они подчеркивают, что Республика Хакасия – субъект Российской Федерации.

Зеленый цвет полосы вдоль древка – Основной цвет знамени Древнехакасского государства – символ связи современных хакасов со своими далёкими предками. Зеленый цвет – цвет вечной жизни, лесов, лугов, возрождения, дружбы и братства народов Хакасии. Изображенный на флаге Хакасии солярный знак был обнаружен на каменных изваяниях, встречающихся только на территории Хакасии.

## *Факт 6*

Герб Хакасии – изображение на белом фоне стилизованного свернувшегося барса в обрамлении березовых ветвей зелёного цвета. Изображения барса, свернувшегося клубком, были обнаружены на многих предметах быта, оружии далёких предков хакасов. Барс на гербе символизирует, что хакасы являются древним народом, подчёркивает связь времён, олицетворяет вечность жизни на земле. Ветви березы в обрамлении герба свидетельствуют, что она является священным деревом и у хакасов и у русских, о дружбе обоих народов, общей исторической судьбе.





## Факт 7



Столица Хакасии - город Абакан получил своё название по названию реки, на берегах которой он раскинулся. Что касается происхождения самого названия реки, то у историков единого мнения нет.

Некоторые учёные считают, что название реки произошло от искаженного и переделанного на русский лад хакасского выражения - «ахбан сух» - светлая, чистая вода. По другой версии: первая часть слова «аба» - означает имя древнего народа, вторая часть «кан» переводится как «путь» (или «дорога»). Таким образом, слово Абакан в целом может означать путь или дорогу к племени Аба.

Народные предания говорят о другом происхождении названия. В одной из легенд говорится, что давным-давно, когда на земле Хакасии зарождались горы, появился в этих краях медведь-великан (аба). Он поселился вблизи одного из аулов и много лет нападал на людей, уничтожал скот, держал в страхе жителей. Все боялись его. Но вот в ауле вырос отважный молодой алып (богатырь). Охотясь как-то в тайге, он встретился с гигантом-медведем и вступил с ним в схватку. Долго они боролись, стремясь одолеть друг друга. Наконец медведь не выдержал и бежал. Но богатырь не успокоился и пошел по его следу. Он знал, что раненый зверь долго не выдержит. Не один день охотник шёл по следу, пока однажды среди дикой тайги не увидел погибшего зверя, превратившегося в огромную гору. Из горы вытекала бурная струя, которая, вбирая в себя все новые и новые ручьи, постепенно превращалась в поток. Ниже поток становился рекой. Абахан (медвежья кровь) – так стали называть эту реку местные жители. Абакан



называют её русские. Легенда, в разных вариантах, и поныне живет среди населения Хакасии.

### ***Факт 8***


В Хакасии резко континентальный тип климата – продолжительная, суровая зима и короткое теплое лето, резкие колебания температур зимы и лета. По числу солнечных дней Хакасия не уступает Черноморскому побережью Кавказа.



### ***Факт 9***

В Хакасии представлены практически все ландшафтно-природные зоны Земли: полупустыни, степи, лесостепи, тайга, высокогорные альпийские луга, высокогорные тундры и ледники. Преобладающий рельеф местности: степи, горы и тайга.

2/3 территории Хакасии занимают горы. В южной части республики протянулись хребты Западного Саяна, представленного сетью хребтов: Ергаки, Метугул-Тайга, Балдыр-Тайга, Шепшир-Тайга.




Осевой хребет всего массива - Саянский хребет, поднимающийся до 2500-2800 метров

### ***Факт 10***

В центральной части Западного Саяна расположены горы Ергаки. К природным достопримечательностям Ергаков относят скалы: «Висячий камень», «Пик птица», «Звездный», «Братья», «Зуб дракона» и др.



Скала «Висячий камень» представляет собой обломок гранито-сиенитовой скалы объемом около 30 куб. метров и весом около 10 тонн.



«Пик Птица» напоминает очертаниями фигуру гигантской птицы, является крайней вершиной одного из центральных Ергакских хребтов.



«Пик Звездный» (высота 2265 метров над уровнем моря) внешним видом напоминает огромный морской лайнер.



Скала «Зуб Дракона» похожа на клык хищного зверя. Высота одной стены этой остроконечной вершины



более 1000 метров - практически непреодолимое испытание для всех альпинистов.

### *Факт 11*



Горная гряда Сундуки - комплексный памятник природы республиканского значения. Представляет собой массив из пяти отдельно стоящих гор-останцев высотой до 200 м. Свое название гряда получила от самой северной горы – Сундука, на вершине которой находится скала в виде куба, после чего останцы получили порядковые номера. Первый сундук, по мнению Академика В. Ларичева является «мировой горой» - астрологическим святилищем, включающим храм жрецов и древнейшую обсерваторию.

В горах великолепная акустика, и даже если разговаривать шёпотом на вершине «сундука», то люди, стоящие внизу, отчетливо услышат каждое слово. Среди самых известных наскальных рисунков в мире есть два, которые расположены на Сундуках – это петроглиф Белая Лошадь и писаница Лыжник, «Солнечные часы».



### *Факт 12*

Легендарный горный массив Хакасии - «Спящий Саян». Представляет собой рваную цепь скал, похожую на великана, с гордым индейским профилем, лежащего на спине.



### **Факт 13**

Важнейшей достопримечательностью природы республики являются многочисленные карстовые пещеры, подлежащие охране. Во многих пещерах найдены стоянки древнего человека, наскальная живопись, ряд пещер открыт для экскурсионного просмотра. На территории памятников природы проводят изучение пещер томские, красноярские и абаканские спелеологи.



*Пещера «Ящик Пандоры»* считается самой длинной в России – длина ее ходов достигает 18 км, глубина - 183 метра, она вторая по длине (35 км) в Сибири (после Большой Орешной в Красноярском крае). В пещере множество каскадов, гротов, колодцев, галерей, залов и около 400 озёр с кристально чистой водой. С древних времен как культовая известна пещера



*Пещера «Кашкулакская»* (раннее название «Пещера Черного дьявола»). Протяженность - 820 метров, глубина – 49 метров. В пещере выявлены различные аномалии, в том числе аномалии магнитного поля. Ученые считают Кашкулакскую пещеру ритуальным святилищем древних хакасов.



*Пещера «Археологическая»* – уникальное творение природы, расположена на территории Ширинского района. Её длина 270 метров, глубина 37 метров. В пещере обнаружена стоянка древнего человека. Это геологический памятник природы республиканского

значения.

### ***Факт 14***

В Хакасии 190 больших и малых рек и около 500 соленых и пресных, горных и степных озер, в которых обитают 34 вида рыб, в т. ч. хариус, ленок, таймень. Главной рекой Хакасии является Енисей, который на протяжении 300 км окаймляет территорию Хакасии. Вторая по величине река республики



– левый приток Енисея, река Абакан. Подавляющее большинство рек берет начало в горах. Характер рек в верховьях горный, реки - бурные, порожистые, скорость течения и уклоны большие.

р. Абакан

### ***Факт 15***

В республике насчитывается около 300 соленых и пресных, горных и степных озер. Соленые озера Хакасии называют чудом природы, источником



здоровья. Содержание минеральных солей в хакасских озерах достигает до 155 граммов на литр. Многие озера минерализованы, обладают целебными




свойствами. Лечебными свойствами отличается вода озер: Шунет, Хан-куль, Улук-Коль, Утичье-3, Бейское, Алтайское и т. п. Озера большей частью расположены на северо-востоке и юге республики. Самые большие озера: Белё, Черное, Фыркал, Иткуль, Ши́ра, Тус. На дне некоторых озер, наряду с солью, имеется целебная грязь.

озеро Белё

### **Факт 16**

Самое знаменитое озеро Хакасии – *Ши́ра*, является водным памятником природы. Площадь озера составляет 3950.5 га. Озеро является минеральным. Целебные свойства озера Ши́ра были открыты еще в древние времена, о чудесной целительной воде говорится в древних хакасских сказаниях и легендах. Ширинская грязь по своим качествам не уступает грязям Черноморского побережья и Кавказа, вода по составу близка к воде знаменитых европейских источников.



*Ивановские озера* получили название «Сибирская Швейцария». Это потрясающей красоты место в виде озерного каскада с водопадами популярно у туристов, горнолыжников, как любителей, так и профессионалов.



Водным памятником природы республиканского значения является озеро

*Шунет*. Оно имеет природоохранное значение. Озеро является минеральным, до 1911 года здесь добывалась самородная соль. После 1911 года производилась добыча лечебной грязи для курорта «Озеро Шира».

Самым известным за пределами Сибири озером является *озеро Тус*, не уступающее по своим целебным свойствам знаменитому Мертвому морю Израиля.

### **Факт 17**

Животный мир Хакасии исключительно разнообразен: 76 видов млекопитающих, из которых 25 видов включено в региональный список редких, исчезающих животных. В Хакасии отмечено 334 вида птиц, 45 видов



птиц являются объектами охотничьего промысла и любительской охоты. В Республике обитают животные, занесенные в Международную Красную книгу – красный волк, архар, снежный барс. Около 300 видов растений активно используются в медицине.

### **Факт 18**

В Республике Хакасия находятся особо охраняемые территории: «Государственный заповедник Хакасский, музей-заповедник «Казановка», заказники Республиканского значения: «Боградский», «Кискачинский», «Июсский»; государственный орнитологический природный заказник «Урочище Трехозерки», «Каратошско-Инейский».



Законом охраняются более 100 памятников природы, среди которых наиболее известны: «Абазинский бор», «Бондаревский бор», «Очурский бор», «Смирновский бор».



Государственный заповедник «Хакасский»

### *Факт 19*



Древняя культура Хакасии сохранила более 30 тысяч памятников – каменных изваяний и курганов, каждый из которых неповторим и может о многом рассказать

В степях Хакасии встречаются мегалиты – тщательно обработанные стелы с выбитыми на них изображениями. Возле камней располагают коновязь. Иногда роль коновязи выполняют столбы, деревья. Здесь есть стелы, на которые навязывают ленточки – подарок духам. Хакасы считают, что духам достаточно для одеяний узких полосок ткани, но они должны быть только красного, белого или голубого цвета. Белый – символ чистоты, красный – женственности, голубой – нежности. Не рекомендуется вешать ленточки черного цвета – цвета болезни. Это связано с оспой, которая когда то здесь свирепствовала.

### *Факт 20*

Курган Барсучий лог является одним из самых крупнейших в Хакасии. Он был сооружен в середине I тысячелетия до нашей эры. Каменные плиты

разных размеров, положенные друг на друга, составляют ограду захоронения почти 300 квадратных метров.



## Факт 21



В 60-километрах от Абакана находится Салбыкская долина, которая получила своё название от хакасского слова «лужа, низина». Именно это место

кочевники выбрали для создания огромного кладбища. Здесь же находится Салбыкский курган, который в настоящее время курган полностью раскопан. Большой Салбыкский курган сооружен в 4-5-х веках до нашей эры.

Курган представляет собой большую историческую ценность. Над его сооружением трудилось очень много людей. На плитах кургана обнаружены знаки в виде кругов, полумесяцев и других фигур, показаны важнейшие моменты движения небесных тел.

По монументальности конструкции Большой Салбыкский курган, может быть поставлен в один ряд со знаменитым Стоунхенджем в Англии, а по конструктивному решению близок к пирамидам Египта и Китая. Местность является зоной особого психологического комфорта. Первым ученым, осмотревшим и описавшим в 1739 году этот



исторический памятник, стал путешественник Герард Фридрих Миллер. Местность, где расположен курган, называют Долиной царей.

## *Факт 22*

В 2003 году в Хакасии был создан музей под открытым небом «Улуг Хуртуйах Тас». Улуг Хуртуях Тас - большая каменная женщина, ростом 3 метра, вес 2. 6 тонны, ей около 5 тысяч лет. До сих пор непонятно, как



удалось предкам доставить с гор и установить каменное изваяние Хуртуйах Тас в аномальном месте. У ног Хуртуях – древнего божества - всегда лежат подношения, она считается помощницей для беременных женщин, маленьких детей, обладает магической силой исцеления от бесплодия.

## *Факт 23*

В Бейском районе на курганном комплексе Усть-Сос-8 республики Хакасия, который относится к культуре сибирских скифов, в 2011 году нашли уникальное захоронение пса со своим хозяином. Могилу можно датировать 7-3 веком до нашей эры. Подобные захоронения редкость – хоронили рядом с хозяином только достойнейших собак – из тех, кто лучше всего охранял скот или дом.



охранял скот или

## *Факт 24*

Хакасы – один из тюркских народов Южной Сибири – населяют степи



и горы в верхнем течении реки Енисей. Большая часть хакасского народа проживает в Республике Хакасия. Живут Хакасы в Туве, в южных районах Красноярского края.

На протяжении многих веков скотоводство было

главным занятием хакасов. Согласно старинным преданиям «хозяином скота» был могущественный дух – Изых-хан. Для того, чтобы умиловить его, чтобы «скот хорошо держался и никто в семье не болел», Изых-хану подносили в дар лошадь.

После особого моления с участием шамана выбранной лошади вплетали в гриву цветную ленту и отпускали на волю. Именовали ее теперь исключительно «изых». Ездить на «изых» имел право только глава семьи.

## *Факт 25*

Уникальное жилище хакасов – юрты. Они прекрасно приспособлены к условиям





степей и зимним морозам. Зимой в ней тепло и уютно, даже если за войлочными стенами завывает пурга. Летом, когда царит жара, в юрте прохладно.

### *Факт 26*

В хакасской деревне 18 века существовало широкое понятие рода. Каждый род имел своего шамана, который одновременно был и врачом. Во главе рода был совет старейшин. Традиционный уклад жизни был связан с местом проживания и духами. Вечером нельзя было петь, громко говорить – считалось, что ты привлекаешь злых духов. Ребёнку давалось два имени. Одно знали все, второе – только члены семьи, близкие



люди. В одном дворе жили три поколения. Если мама была занята в доме, то детьми занималась бабушка. Малыши с рождения и до семи лет росли в радости и праздниках, им разрешалось всё. После 7 лет их начинали привлекать к хозяйству.

Девочки приучались к домашним делам и рукоделию, мальчиков своему делу обучал папа.

### *Факт 27*

До начала XX века хакасы совершали коллективные моления небу, горам, воде. У неба обычно просили хорошего урожая для скота, для

хлебных культур, для людей. Совершался обряд на горной вершине. В жертву приносили от 5 до 15 ягнят. Все они были белыми, но обязательно с черной головой.



## *Факт 28*

Раньше в каждой хакасской семье обязательно был как минимум один музыкальный инструмент. Хотя профессиональных мастеров вроде бы не существовало. Чатханы, хомысы, бубны, флейты-хобырах делали сказители: сами пилили, строгали, сами играли и пели. С приходом славян хакасские



инструменты стали вытеснять мандолины, гитары и балалайки.

Чатхан

## *Факт 29*

Мастеров горлового пения в Хакасии называют хайджи, а горловое пение – хай. Считается, что горловикам нужно придерживаться особой «природной» диеты, сами они не курят, не употребляют алкогольные напитки, не щелкают семечек и не пьют холодного. Считается, что освоить горловое пение можно только, если в роду были хайджи, шаманы или, если посетило видение, например во сне явился старик в белом и приказал: «Пой»



### Факт 30

У хакасов с давних времен широко распространены такие художественные ремесла, как кузнечное, ювелирное, резьба по дереву, ткачество, тиснение по коже и бересте.



### Факт 31

Самые красивые одежды в Хакасии носят – женщины. Основа национального хакасского костюма – платье. Оно широкое, свободное, длиною до пят. Шьют его обычно из ткани яркой расцветки: повседневное – из ситца или сатина, праздничное – из шёлка. В узорах вышивки преобладают яркие цвета – малиновый, красный, оранжевый, желтый, синий, лиловый. Орнамент хакасской вышивки обычно геометрический. На голове у хакасской женщины чаще всего *арчал* – шерстяной платок с набивным цветочным узором. Весной и осенью хакасы носили суконное пальто – *сипкен*. Зимняя одежда хакасов – шуба из овчины, тон. Необычна была и хакасская обувь – *одик* и *элантай* - из кожи домашней выделки. Каблуков она не имела, голенища под коленом подвязывали ремешками. Женскую обувь шили из овчины или козьей шкуры шерстью внутрь. На мужскую обувь шел олений, конский и козий



кабус, поэтому она была мягкой, тёплой и очень удобной. Из овчины, белой или черной, шили зимние рукавицы.

### **Факт 32**



Существенным дополнением к национальному женскому хакасскому костюму являются украшения из перламутра, серебра, бисера, кораллы. Первенство здесь принадлежит пого – женскому нагрудному украшению, которое раньше носилось поверх шубы. В настоящее время хакасские надевают его чаще как дополнение к национальному платью. Изготавливали пого из куска дубленой кожи, которой придавалась полуовальная форма. Один коралл мог стоить коня или быка. Самыми дорогими в гардеробе были свадебные наряды. Их шили из тканей черного, темно-зелёного или тёмно-синего цветов. Платья богато вышивались шёлковыми нитями. На праздничные платья могло уходить до семи метров ткани. Древние хакасы веровали в солнце – потому и подол платья в виде полуденного солнца – считался оберегом.

### **Факт 33**

Сегодня в Хакасии практически повсеместно исчезли сложные свадебные ритуалы сватовства, выплаты калыма, похищения невесты.



Однако до сих пор каждой невесте устраивают сас-той – свадьбу девичьих кос. Издревле девушки в Хакасии заплетали волосы в десятки тоненьких косичек – сюрмес. Отдавая девушку замуж, сюрмес расплетали, заплетая волосы в две косы.



Сваха и невеста - качинки. фото сделал Федоров Н. В. в 1910 году.

### **Факт 34**

Исконная хакасская кухня складывалась веками. Основной пищей всегда были мясо, молочные продукты, ячмень и пшеница. В качестве витаминов употребляли в пищу кедровые орехи, ягоды, корни, съедобные травы, черемшу. С середины 19 века хакасы стали сажать картофель, заниматься огородничеством и садоводством, печь хлеб.



У древних хакасов существовали свои национальные блюда. У качинцев (одной из самых больших территориальных групп хакасов) это были кислое молоко – айран, сыр-хурут и особая творожистая масса – арчы.

Самым вкусным и питательным мясом считается – конина. У хакасов-сагайцев угощают местным блюдом – замороженными колобками из мелко нарубленного мяса и лука, а также лепёшками из истолченных в муку корней



пиона и замороженными ягодами черемухи или боярышника, перемешанными с медом.

Хакасы-бельтирцы и койбалы, поселившиеся в Сибири в 17-19 веках, поставили бы на стол хлеб своей выпечки, пироги,

пельмени, кашу.

## Факт 35

Исконная хакасская кухня сродни волшебству – с большим количеством традиций, примет, скрытых символов и значений. Каждое мгновение имеет значение. К примеру, раньше хакасы кости скота не выбрасывали, а сжигали. Молоко не давали собакам, если его случайно пролили – не вытирали тряпкой, собирали руками. В хакасской кухне насчитывается до 400 блюд. Сколько точно – никто не знает. У разных



этнических групп хакасов – одни и те же лакомства готовились по-разному. У хакасов всегда было ритуальное блюдо *пирыг* в переводе «соединение». Его обязательно стряпали на свадьбу, когда разные рода соединялись в новую семью. Тесто заводили в доме родителей, а начинку – у жениха. Начиняли же в новой

юрте, где после свадьбы должны были жить молодожёны.

Одним из самых сложных в употреблении считается «белый» суп. Он должен был состоять из шести разных видов мяса: говядины, конины, баранины, яка, какого-нибудь дикого зверя и верблюда. Из напитков у хакасов самым любимым остаётся – чай. Многие заваривают его с богородской травой (ирбен), ягодами шиповника, брусники и чёрной смородины.



Серебряков ГА "Хакасский чай" 1985г х.м. 120 X 95

## Факт 36



Самый главный хакасский праздник называется Чыл Пазы, день весеннего равноденствия, означает встречу Нового года.

Любимый праздник Хакасии – Тунпайрам - день первого молока.

Праздник традиционно отмечают в степных районах Хакасии, когда переводят скот на летние пастбища. После зимних кормов коровы с жадностью набрасываются на молодую травку. А уж какое вкусное молоко начинают они давать. К празднику готовились заранее. Заводили айран, шили новые наряды. В определённый день жители собирались утром на ближайшей горной вершине, где устанавливались берёзки и разводили большой костер. К коновязи привязывали ритуального коня (ызых).

Почтенный старец подходил к коню, мыл его молоком, окуривал благовониями. К хвосту и гриве привязывал ленточки красного и белого цвета. Старец окроплял водой ритуальный костер, берёзки, коновязь, благословлял небо и землю с пожеланием, чтобы у скотоводов не переводились скот и молочные продукты.





### **Факт 37**

Гордость Хакасии - Национальный краеведческий музей имени Кызласова Л. Р. Фонд музея составляет более 120 тысяч экспонатов: предметы археологии, этнографии, искусства, редкие книги, документы. В музее находится уникальная коллекция наскальных рисунков, каменных изваяний и стел, созданных около пяти тысяч лет назад. Каменные изваяния, известные ныне в мире как «Идолы Енисея», интересны своими



загадочными рисунками - антропоморфными трехглазыми личинами, солнцеликими божествами, фантастическими зверями и фигурами с головами животных. До сих пор ученые спорят о значении этих изображений.

### **Факт 38**

Университет – главная альма-матер большинства абаканцев. В структуру Хакасского государственного университета входит 15 факультетов и 76 кафедр.

По данным исследования «Социальный навигатор» университет вошел в список лучших вузов страны по итогам 2016 года.



## *Факт 39*



Николай Федорович Катанов - первый хакасский учёный. Известен в востоковедении как ученый-энциклопедист. Профессор Императорского Казанского университета и Казанской духовной академии, доктор сравнительного языкознания, этнограф, нумизмат и археограф, музеевед, фольклорист, путешественник общественный деятель. Его интересовали история, литература, фольклор, музыка, культура практически всех тюркских народов.

Он владел почти всеми европейскими, многими восточными языками, знал также древние и мертвые классические языки, свободно читал тюркские руны, шумерскую клинопись, египетские и китайские иероглифы, санскритское письмо, арабскую вязь, древнеуйгурскую и арамейскую графику. В своих трудах Катанов использовал данные 114 языков мира.

Николай Федорович ратовал за обучение детей на родном языке, чтобы они могли получить полноценные знания об окружающем мире и человеке. На рубеже XIX-XX веков на основе русской графики, книг на татарском и других языках, Катановым была составлена "Азбука для башкирского языка."

При жизни учёного было опубликовано около 400 его работ. После смерти осталось огромное рукописное наследие, часть которого хранится в Национальном архиве Республики Татарстан. Библиотека Н. Ф. Катанова (7000 томов на 22 языках) была продана в 1914 году в Турцию, в связи с трудными жизненными обстоятельствами ученого за 3000 золотых лир. В музее Казанского университета хранится переданная Катановым коллекция



ритуальных принадлежностей сибирского шаманского культа. Более 1700 предметов из собранных хакасским ученым во время экспедиций находится в фондах Национального музея Республики Татарстан.

### *Факт 40*

### *Кукольный театр «Сказка»*



Хакасский национальный театр кукол «Сказка» открыт в 1979 году. Репертуар театра на сегодняшний день насчитывает более 100 постановок, основанных на произведениях русской, немецкой, французской, польской, украинской,

черкесской и хакасской литературы.

Высокий уровень мастерства творческого коллектива не раз отмечали ведущие театральные критики России и зарубежья. Театр кукол «Сказка» - пятикратный Лауреат Высшей Национальной Театральной Премии «Золотая маска».

Театр дважды являлся обладателем Гранта института «Открытое общество Сороса», Обладатель Гранта Совета при Президенте Российской Федерации по культуре и искусству», победил на конкурсе «Окно в Европу» в номинации «Лучший театр года».

Директор театра -  
Заслуженный деятель искусств



Республики Хакасия – Игорь Окольников. Главный режиссер и художник -  
Заслуженный деятель искусств Республики Хакасия Сергей Иванников.

X 16

28.69

Хакасия: 37 интересных фактов [Текст] : информационно-  
библиографическое издание / МБУК «ЦБС для детей им. Н. Островского» ;  
сост. А. В. Кошарская, Г. И. Сорокина ; отв. за выпуск И. В. Рыжкова. –  
Красноярск, 2016. – 25 с.

Составители: А. В. Кошарская, Г. И. Сорокина

Компьютерная верстка: И. Михайлов

Отв. за выпуск: И. В. Рыжкова